

**ФИЛИАЛ ФЕДЕРАЛЬНОГО ГОСУДАРСТВЕННОГО БЮДЖЕТНОГО УЧРЕЖДЕНИЯ "ФЕДЕРАЛЬНАЯ КАДАСТРОВАЯ ПАЛАТА ФЕДЕРАЛЬНОЙ СЛУЖБЫ ГОСУДАРСТВЕННОЙ РЕГИСТРАЦИИ, КАДАСТРА И КАРТОГРАФИИ" ПО МОСКВЕ**

полное наименование органа регистрации прав

Раздел 1

Выписка из Единого государственного реестра недвижимости об объекте недвижимости

**Сведения о характеристиках объекта недвижимости**

На основании запроса от 17.04.2017 г., поступившего на рассмотрение 17.04.2017 г., сообщаем, что согласно записям Единого государственного реестра недвижимости:

<b>Здание</b>			
вид объекта недвижимости			
Лист № ____ Раздела <b>1</b> ____	Всего листов раздела <b>1</b> : ____	Всего разделов: ____	Всего листов выписки: <b>29</b>
<b>18.04.2017 № 77/100/014/2017-2729</b>			
Кадастровый номер:		<b>77:01:0001079:1051</b>	

Номер кадастрового квартала:	77:01:0001079		
Дата присвоения кадастрового номера:	22.05.2012		
Ранее присвоенный государственный учетный номер:	2111305		
Адрес:	127051 Москва, р-н Тверской, ул Неглинная, д 25		
Площадь, м²:	4612.2		
Назначение:	Нежилое здание		
Наименование:	данные отсутствуют		
Количество этажей, в том числе подземных этажей:	4, а также подземных 2		
Материал наружных стен:	Кирпичные		
Год ввода в эксплуатацию по завершении строительства:	1923		
Год завершения строительства:	1923		
Кадастровая стоимость, руб.:	146941232.85		
ВЕДУЩИЙ ИНЖЕНЕР			Кайсина Л. Н.
полное наименование должности	подпись		инициалы, фамилия

М.П.

<b>Здание</b>			
вид объекта недвижимости			
Лист № ____ Раздела <b>1</b> ____	Всего листов раздела <b>1</b> : ____	Всего разделов: ____	Всего листов выписки: <b>29</b>
<b>18.04.2017 № 77/100/014/2017-2729</b>			
Кадастровый номер:		<b>77:01:0001079:1051</b>	
Кадастровые номера иных объектов недвижимости, в пределах которых расположен объект недвижимости:	данные отсутствуют		
Кадастровые номера помещений, машино-мест, расположенных в здании или сооружении:	<b>77:01:0001079:1627, 77:01:0001079:1628, 77:01:0001079:1629, 77:01:0001079:1630, 77:01:0001079:1631, 77:01:0001079:1632, 77:01:0001079:1633, 77:01:0001079:1634, 77:01:0001079:1635, 77:01:0001079:1636, 77:01:0001079:1637, 77:01:0001079:1638, 77:01:0001079:1639, 77:01:0001079:1640, 77:01:0001079:1641, 77:01:0001079:1642, 77:01:0001079:1643, 77:01:0001079:1644, 77:01:0001079:1645, 77:01:0001079:1646</b>		
Кадастровые номера объектов недвижимости, из которых образован объект недвижимости:			
Кадастровые номера образованных объектов недвижимости:	данные отсутствуют		
Сведения о включении объекта недвижимости в состав предприятия как имущественного комплекса:	данные отсутствуют		
Сведения о включении объекта недвижимости в состав единого недвижимого комплекса:	данные отсутствуют		
Виды разрешенного использования:	данные отсутствуют		
Сведения о включении объекта недвижимости в реестр объектов культурного наследия:	данные отсутствуют		
Сведения о кадастровом инженере:	данные отсутствуют		
Статус записи об объекте недвижимости:	Сведения об объекте недвижимости имеют статус "актуальные, ранее учтенные"		
Особые отметки:	данные отсутствуют		
Получатель выписки:	Сидорова Виола Валерьевна, от имени представляемого по доверенности: Министерство здравоохранения РФ		
ВЕДУЩИЙ ИНЖЕНЕР			Кайсина Л. Н.
полное наименование должности		подпись	инициалы, фамилия

М.П.

## Выписка из Единого государственного реестра недвижимости об объекте недвижимости

## Сведения о зарегистрированных правах

<b>Здание</b>		
вид объекта недвижимости		
Лист № ____ Раздела <b>2</b> ____	Всего листов раздела <b>2</b> : ____	Всего разделов: ____
Всего листов выписки: <b>29</b>		
<b>18.04.2017 № 77/100/014/2017-2729</b>		
Кадастровый номер:		<b>77:01:0001079:1051</b>
1. Правообладатель (правообладатели):	1.1. Российская Федерация	
2. Вид, номер и дата государственной регистрации права:	2.1. Собственность, № 77-77-13/011/2006-455 от 26.09.2006	
3. Ограничение прав и обременение объекта недвижимости:	не зарегистрировано	
1. Правообладатель (правообладатели):	1.2. Министерство здравоохранения Российской Федерации, ИНН: 7707778246	
2. Вид, номер и дата государственной регистрации права:	2.2. Оперативное управление, № 77-77-12/007/2014-727 от 14.03.2014	
3. Ограничение прав и обременение объекта недвижимости:	не зарегистрировано	
5. Заявленные в судебном порядке права требования:	данные отсутствуют	
6. Сведения о возражении в отношении зарегистрированного права:	данные отсутствуют	
7. Сведения о наличии решения об изъятии объекта недвижимости для государственных и муниципальных нужд:	данные отсутствуют	
8. Сведения о невозможности государственной регистрации без личного участия правообладателя или его законного представителя:	данные отсутствуют	
9. Правопритязания и сведения о наличии поступивших, но не рассмотренных заявлений о проведении государственной регистрации права (перехода, прекращения права), ограничения права или обременения объекта недвижимости, сделки в отношении объекта недвижимости:	отсутствуют	
10. Сведения об осуществлении государственной регистрации сделки, права, ограничения права без необходимого в силу закона согласия третьего лица, органа:	данные отсутствуют	
ВЕДУЩИЙ ИНЖЕНЕР		Кайсина Л. Н.
полное наименование должности	подпись	инициалы, фамилия

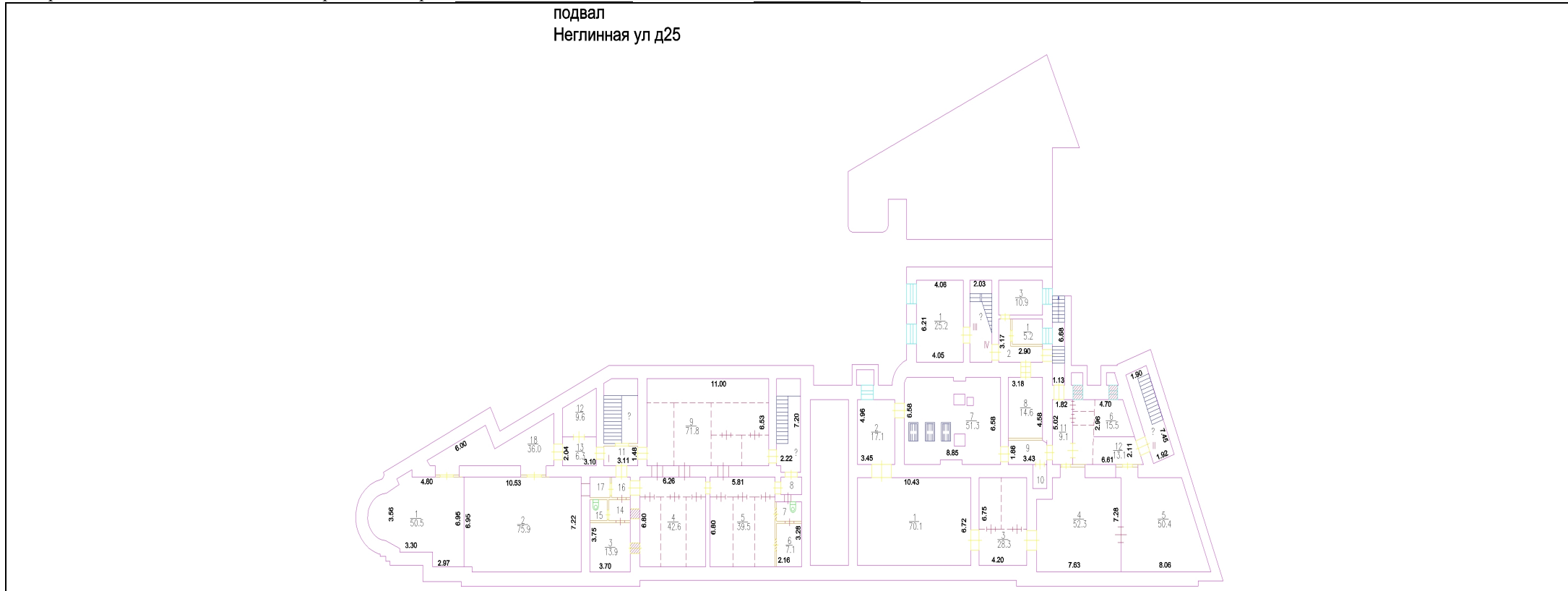
М.П.



Выписка из Единого государственного реестра недвижимости об объекте недвижимости  
**Перечень помещений, машино-мест, расположенных в здании, сооружении**

<b>Здание</b>			
вид объекта недвижимости			
Лист № ____ Раздела <u>7</u> ____	Всего листов раздела <u>7</u> : ____	Всего разделов: ____	Всего листов выписки: <b>29</b>
<b>18.04.2017 № 77/100/014/2017-2729</b>			
Кадастровый номер:		<b>77:01:0001079:1051</b>	

План расположения помещения с кадастровым номером 77:01:0001079:1628 на плане этажа Подвал № 0



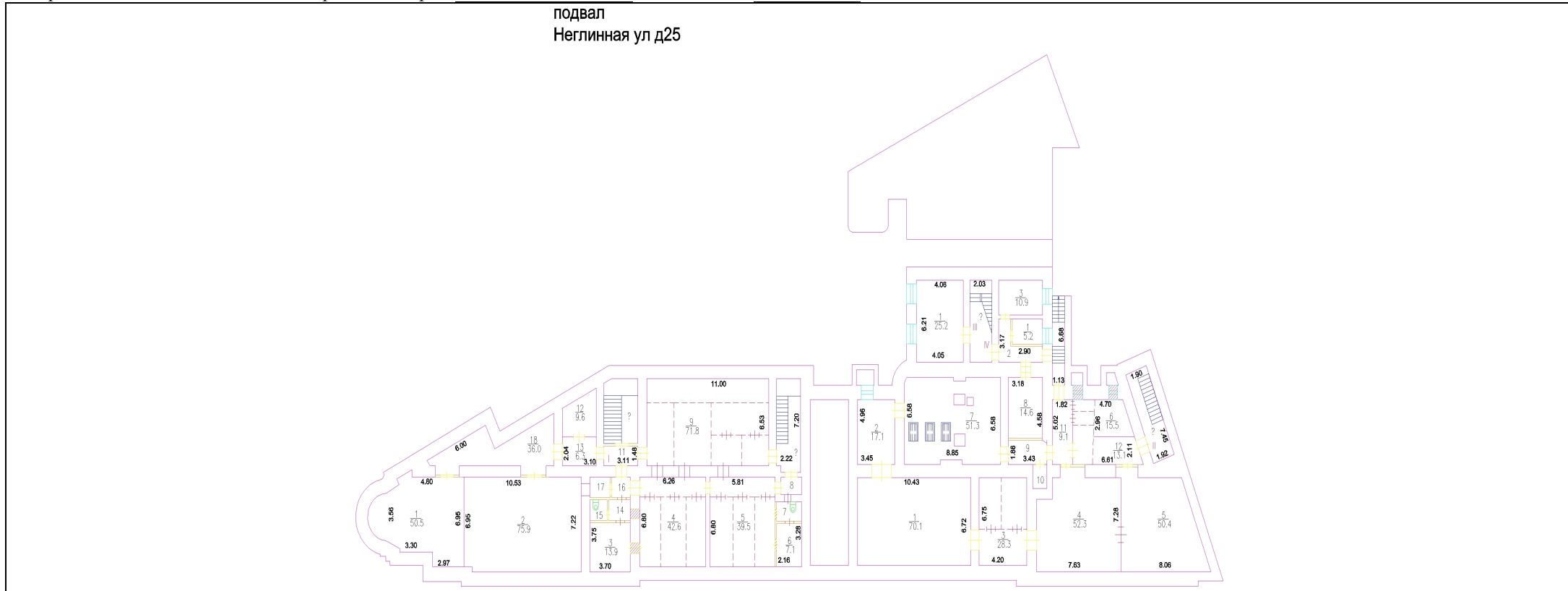
Масштаб 1:	данные отсутствуют		
ВЕДУЩИЙ ИНЖЕНЕР			Кайсина Л. Н.
полное наименование должности	подпись	инициалы, фамилия	

М.П.

Выписка из Единого государственного реестра недвижимости об объекте недвижимости  
**Перечень помещений, машино-мест, расположенных в здании, сооружении**

<b>Здание</b>			
вид объекта недвижимости			
Лист № ___ Раздела <u>7</u> ___	Всего листов раздела <u>7</u> : ___	Всего разделов: ___	Всего листов выписки: <u>29</u>
18.04.2017 № 77/100/014/2017-2729			
Кадастровый номер:		77:01:0001079:1051	

План расположения помещения с кадастровым номером 77:01:0001079:1629 на плане этажа Подвал № 0



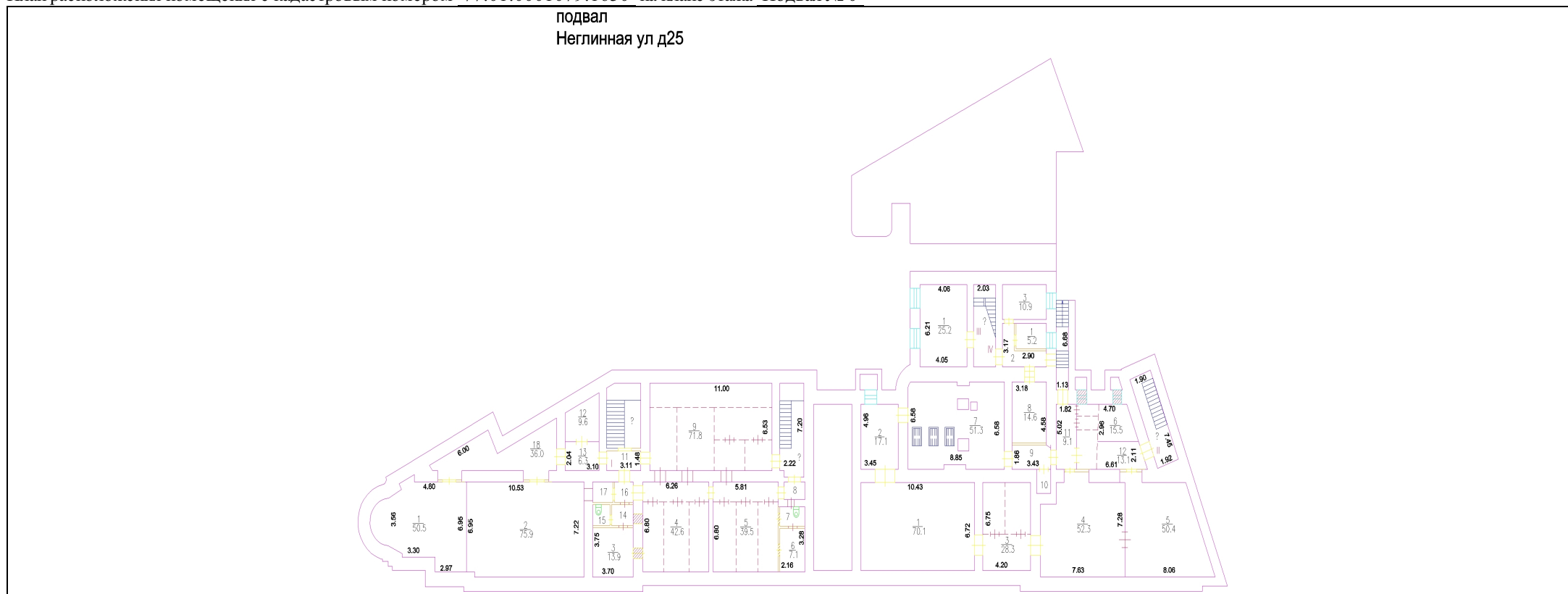
Масштаб 1:	данные отсутствуют		
ВЕДУЩИЙ ИНЖЕНЕР			Кайсина Л. Н.
полное наименование должности	подпись	инициалы, фамилия	

М.П.

Выписка из Единого государственного реестра недвижимости об объекте недвижимости  
**Перечень помещений, машино-мест, расположенных в здании, сооружении**

<b>Здание</b>			
вид объекта недвижимости			
Лист № ___ Раздела <u>7</u> ___	Всего листов раздела <u>7</u> : ___	Всего разделов: ___	Всего листов выписки: <b>29</b>
<b>18.04.2017 № 77/100/014/2017-2729</b>			
Кадастровый номер:		<b>77:01:0001079:1051</b>	

План расположения помещения с кадастровым номером 77:01:0001079:1630 на плане этажа Подвал № 0



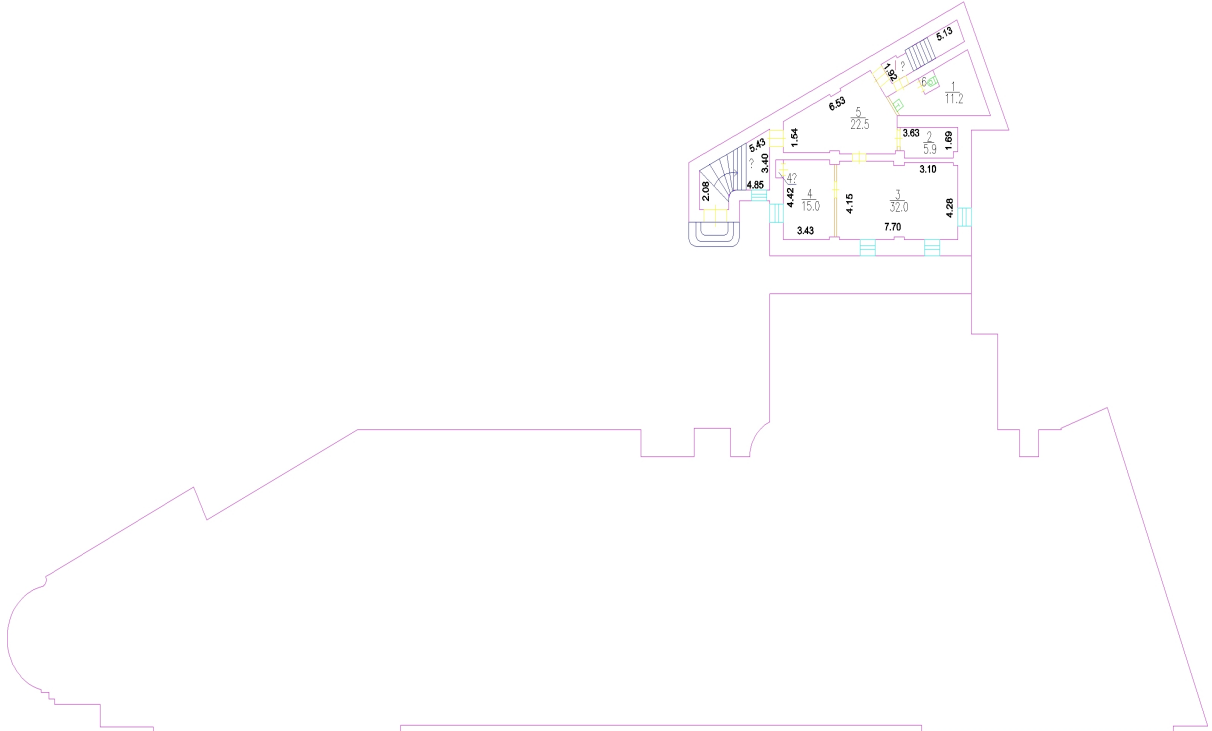
Масштаб 1:	данные отсутствуют		
ВЕДУЩИЙ ИНЖЕНЕР			Кайсина Л. Н.
полное наименование должности	подпись	инициалы, фамилия	

М.П.

Выписка из Единого государственного реестра недвижимости об объекте недвижимости  
**Перечень помещений, машино-мест, расположенных в здании, сооружении**

<b>Здание</b>			
вид объекта недвижимости			
Лист № ____ Раздела <u>7</u> ____	Всего листов раздела <u>7</u> : ____	Всего разделов: ____	Всего листов выписки: <b>29</b>
<b>18.04.2017 № 77/100/014/2017-2729</b>			
Кадастровый номер:		<b>77:01:0001079:1051</b>	

План расположения помещения с кадастровым номером 77:01:0001079:1631 на плане этажа Цокольный этаж № 0

<p>цокольный этаж Неглинная ул д25</p> 		
Масштаб 1:	данные отсутствуют	
ВЕДУЩИЙ ИНЖЕНЕР		Кайсина Л. Н.
полное наименование должности	подпись	инициалы, фамилия

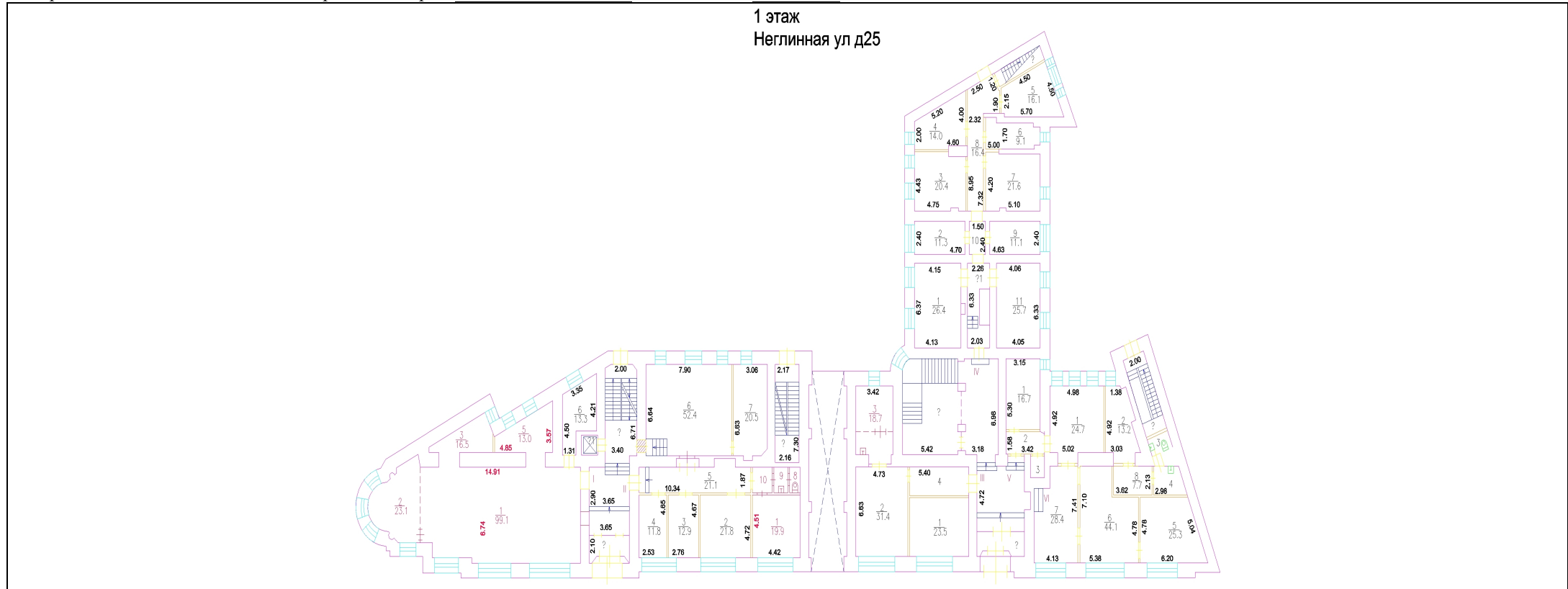
М.П.



Выписка из Единого государственного реестра недвижимости об объекте недвижимости  
**Перечень помещений, машино-мест, расположенных в здании, сооружении**

<b>Здание</b>			
вид объекта недвижимости			
Лист № <u>    </u> Раздела <u>7</u> <u>    </u>	Всего листов раздела <u>7</u> : <u>    </u>	Всего разделов: <u>    </u>	Всего листов выписки: <b>29</b>
<b>18.04.2017 № 77/100/014/2017-2729</b>			
Кадастровый номер:		<b>77:01:0001079:1051</b>	

План расположения помещения с кадастровым номером 77:01:0001079:1632 на плане этажа Этаж № 1



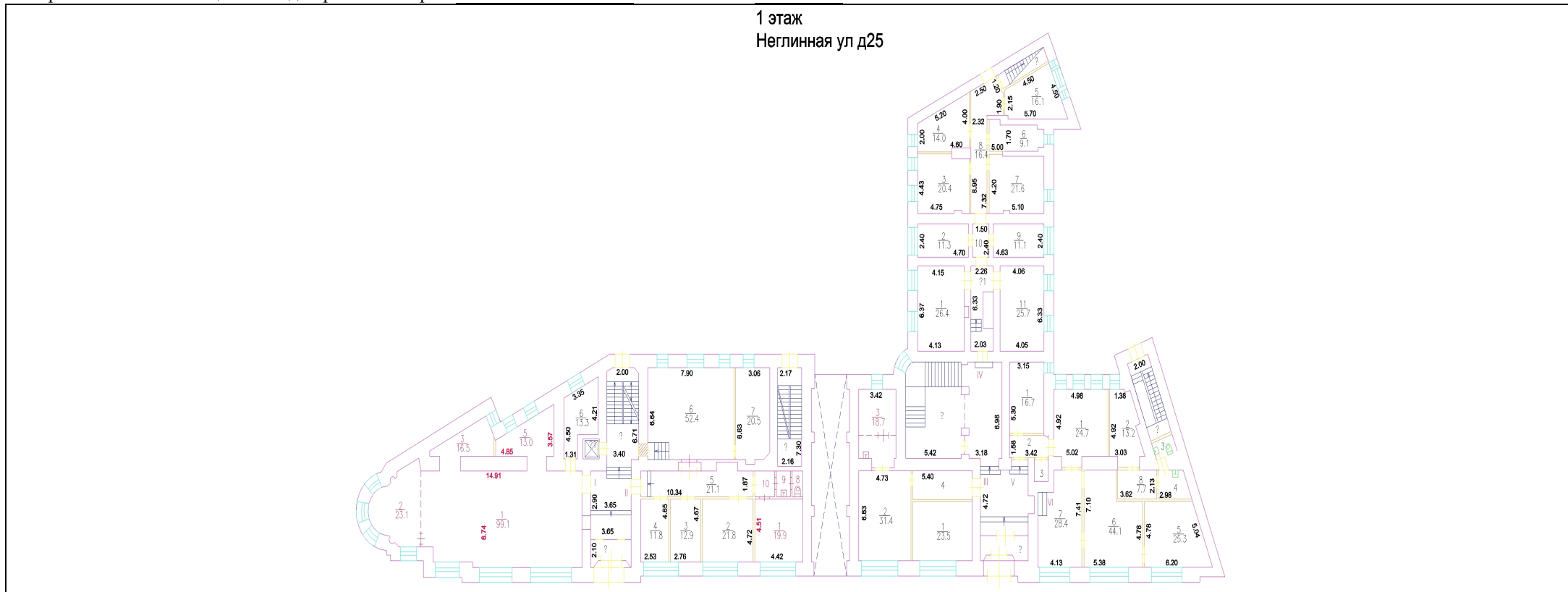
Масштаб 1:	данные отсутствуют	
ВЕДУЩИЙ ИНЖЕНЕР		Кайсина Л. Н.
полное наименование должности	подпись	инициалы, фамилия

М.П.

Выписка из Единого государственного реестра недвижимости об объекте недвижимости  
**Перечень помещений, машино-мест, расположенных в здании, сооружении**

<b>Здание</b>			
вид объекта недвижимости			
Лист № ____ Раздела <u>7</u> ____	Всего листов раздела <u>7</u> : ____	Всего разделов: ____	Всего листов выписки: <b>29</b>
<b>18.04.2017 № 77/100/014/2017-2729</b>			
Кадастровый номер:		<b>77:01:0001079:1051</b>	

План расположения помещения с кадастровым номером 77:01:0001079:1633 на плане этажа Этаж № 1



Масштаб 1:	данные отсутствуют	
ВЕДУЩИЙ ИНЖЕНЕР		Кайсина Л. Н.
полное наименование должности	подпись	инициалы, фамилия

М.П.

Выписка из Единого государственного реестра недвижимости об объекте недвижимости  
**Перечень помещений, машино-мест, расположенных в здании, сооружении**

<b>Здание</b>			
вид объекта недвижимости			
Лист № <u>    </u> Раздела <u>7</u> <u>    </u>	Всего листов раздела <u>7</u> : <u>    </u>	Всего разделов: <u>    </u>	Всего листов выписки: <b>29</b>
<b>18.04.2017 № 77/100/014/2017-2729</b>			
Кадастровый номер:		<b>77:01:0001079:1051</b>	

План расположения помещения с кадастровым номером 77:01:0001079:1634 на плане этажа Этаж № 1



Масштаб 1:	данные отсутствуют	
ВЕДУЩИЙ ИНЖЕНЕР		Кайсина Л. Н.
полное наименование должности	подпись	инициалы, фамилия

М.П.

Выписка из Единого государственного реестра недвижимости об объекте недвижимости  
**Перечень помещений, машино-мест, расположенных в здании, сооружении**

<b>Здание</b>			
вид объекта недвижимости			
Лист № ____ Раздела <u>7</u> ____	Всего листов раздела <u>7</u> : ____	Всего разделов: ____	Всего листов выписки: <b>29</b>
<b>18.04.2017 № 77/100/014/2017-2729</b>			
Кадастровый номер:		<b>77:01:0001079:1051</b>	

План расположения помещения с кадастровым номером 77:01:0001079:1635 на плане этажа Этаж № 1



Масштаб 1:	данные отсутствуют	
ВЕДУЩИЙ ИНЖЕНЕР		Кайсина Л. Н.
полное наименование должности	подпись	инициалы, фамилия

М.П.

Выписка из Единого государственного реестра недвижимости об объекте недвижимости  
**Перечень помещений, машино-мест, расположенных в здании, сооружении**

<b>Здание</b>			
вид объекта недвижимости			
Лист № <u>    </u> Раздела <u>7</u> <u>    </u>	Всего листов раздела <u>7</u> : <u>    </u>	Всего разделов: <u>    </u>	Всего листов выписки: <b>29</b>
<b>18.04.2017 № 77/100/014/2017-2729</b>			
Кадастровый номер:		<b>77:01:0001079:1051</b>	

План расположения помещения с кадастровым номером 77:01:0001079:1636 на плане этажа Этаж № 1



Масштаб 1:	данные отсутствуют	
ВЕДУЩИЙ ИНЖЕНЕР		Кайсина Л. Н.
полное наименование должности	подпись	инициалы, фамилия

М.П.

Выписка из Единого государственного реестра недвижимости об объекте недвижимости  
**Перечень помещений, машино-мест, расположенных в здании, сооружении**

<b>Здание</b>			
вид объекта недвижимости			
Лист № ____ Раздела <u>7</u> ____	Всего листов раздела <u>7</u> : ____	Всего разделов: ____	Всего листов выписки: <b>29</b>
<b>18.04.2017 № 77/100/014/2017-2729</b>			
Кадастровый номер:		<b>77:01:0001079:1051</b>	

План расположения помещения с кадастровым номером 77:01:0001079:1637 на плане этажа Этаж № 1



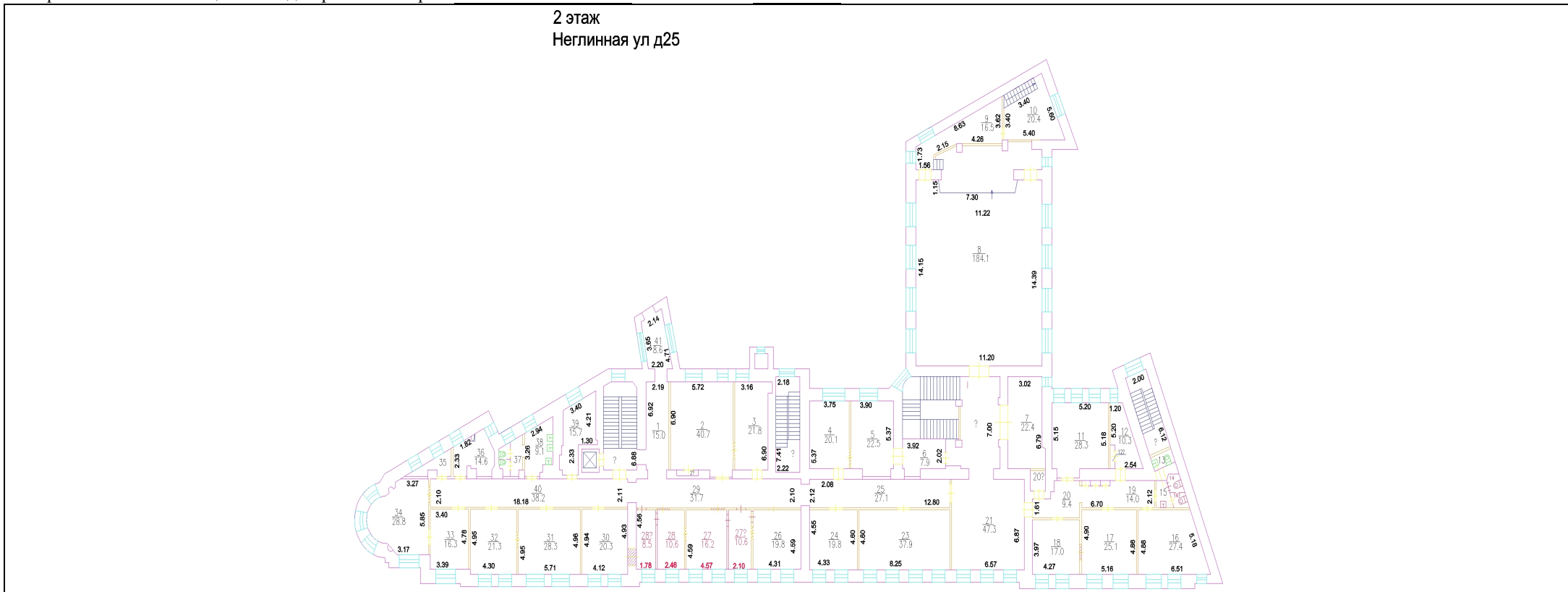
Масштаб 1:	данные отсутствуют	
ВЕДУЩИЙ ИНЖЕНЕР		Кайсина Л. Н.
полное наименование должности	подпись	инициалы, фамилия

М.П.

Выписка из Единого государственного реестра недвижимости об объекте недвижимости  
**Перечень помещений, машино-мест, расположенных в здании, сооружении**

<b>Здание</b>			
вид объекта недвижимости			
Лист № <u>    </u> Раздела <u>7</u> <u>    </u>	Всего листов раздела <u>7</u> : <u>    </u>	Всего разделов: <u>    </u>	Всего листов выписки: <b>29</b>
<b>18.04.2017 № 77/100/014/2017-2729</b>			
Кадастровый номер:		<b>77:01:0001079:1051</b>	

План расположения помещения с кадастровым номером 77:01:0001079:1638 на плане этажа Этаж № 2



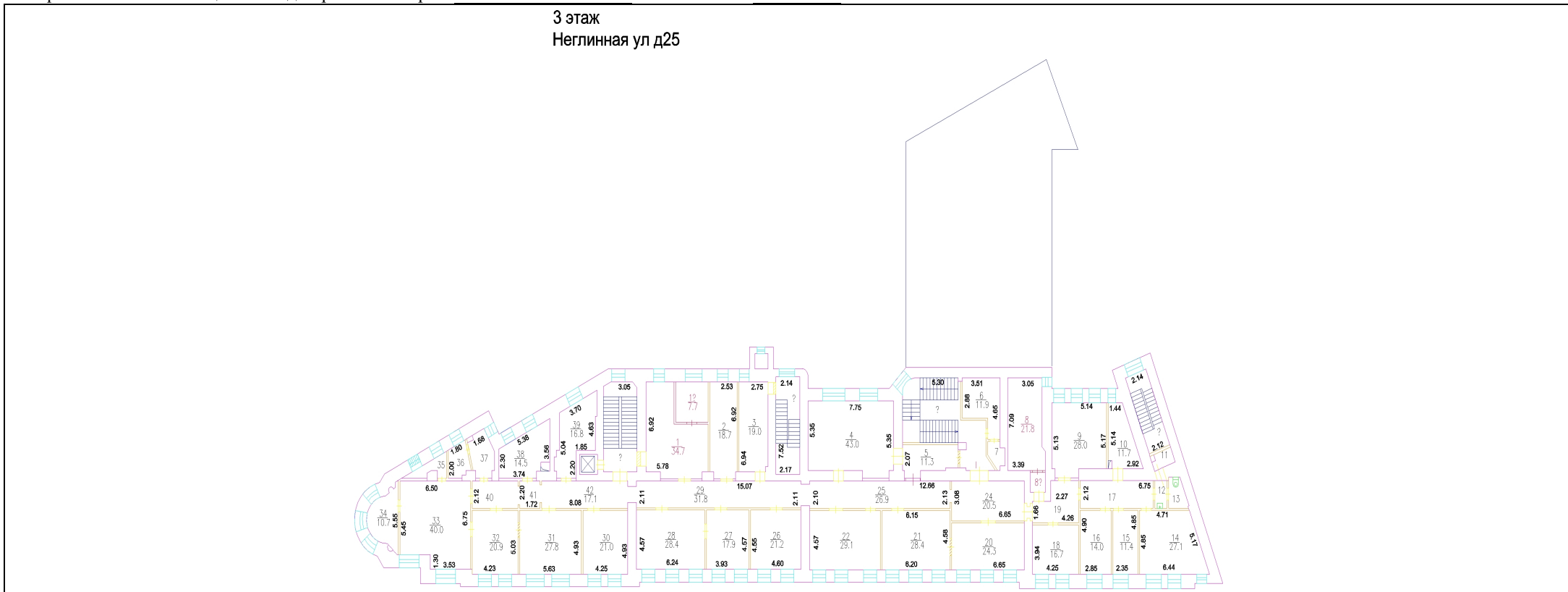
Масштаб 1:	данные отсутствуют		
ВЕДУЩИЙ ИНЖЕНЕР			Кайсина Л. Н.
полное наименование должности	подпись	инициалы, фамилия	

М.П.

Выписка из Единого государственного реестра недвижимости об объекте недвижимости  
**Перечень помещений, машино-мест, расположенных в здании, сооружении**

<b>Здание</b>			
вид объекта недвижимости			
Лист № ____ Раздела <u>7</u> ____	Всего листов раздела <u>7</u> : ____	Всего разделов: ____	Всего листов выписки: <b>29</b>
<b>18.04.2017 № 77/100/014/2017-2729</b>			
Кадастровый номер:		<b>77:01:0001079:1051</b>	

План расположения помещения с кадастровым номером 77:01:0001079:1639 на плане этажа Этаж № 3



Масштаб 1:	данные отсутствуют		
ВЕДУЩИЙ ИНЖЕНЕР			Кайсина Л. Н.
полное наименование должности	подпись	инициалы, фамилия	

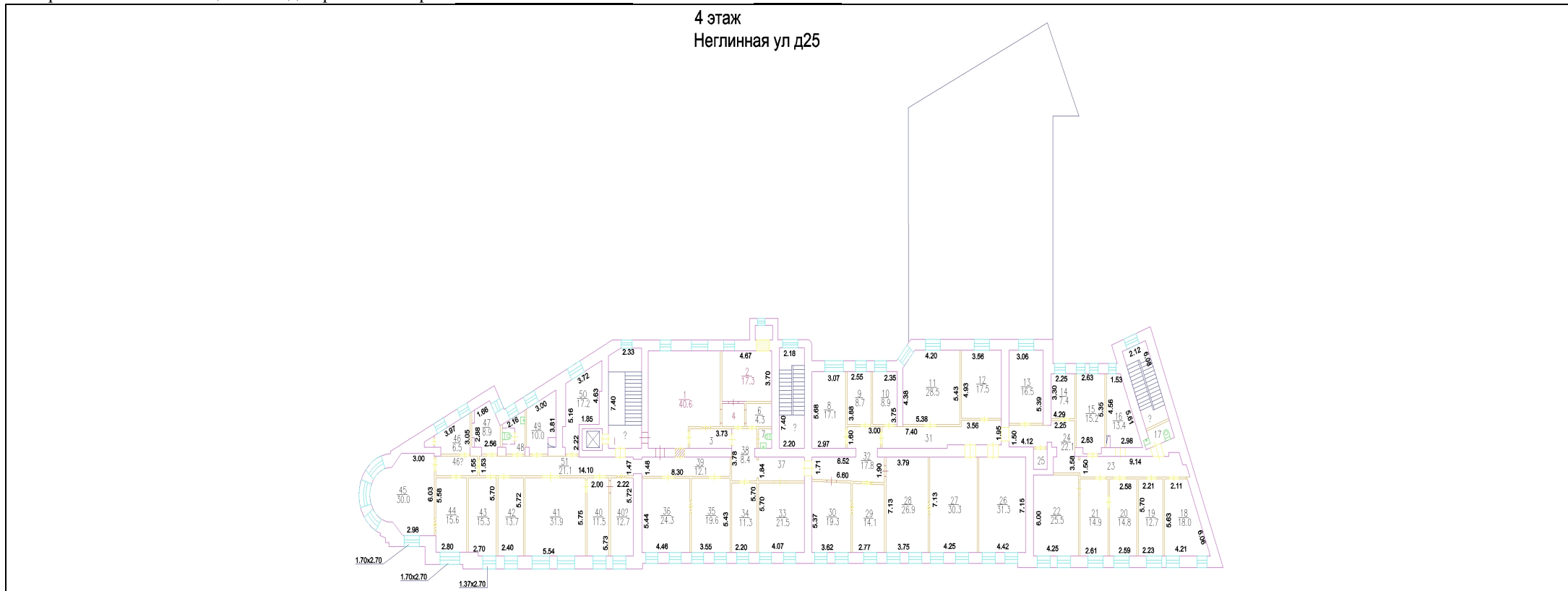
М.П.



Выписка из Единого государственного реестра недвижимости об объекте недвижимости  
**Перечень помещений, машино-мест, расположенных в здании, сооружении**

<b>Здание</b>			
вид объекта недвижимости			
Лист № ____ Раздела <u>7</u> ____	Всего листов раздела <u>7</u> : ____	Всего разделов: ____	Всего листов выписки: <u>29</u>
18.04.2017 № 77/100/014/2017-2729			
Кадастровый номер:		77:01:0001079:1051	

План расположения помещения с кадастровым номером 77:01:0001079:1640 на плане этажа Этаж № 4




Масштаб 1:	данные отсутствуют		
ВЕДУЩИЙ ИНЖЕНЕР			Кайсина Л. Н.
полное наименование должности	подпись	инициалы, фамилия	

М.П.

Выписка из Единого государственного реестра недвижимости об объекте недвижимости  
**Перечень помещений, машино-мест, расположенных в здании, сооружении**

<b>Здание</b>			
вид объекта недвижимости			
Лист № ____ Раздела <u>7</u> ____	Всего листов раздела <u>7</u> : ____	Всего разделов: ____	Всего листов выписки: <b>29</b>
<b>18.04.2017 № 77/100/014/2017-2729</b>			
Кадастровый номер:		<b>77:01:0001079:1051</b>	

План расположения помещения с кадастровым номером 77:01:0001079:1641 на плане этажа Подвал № 0

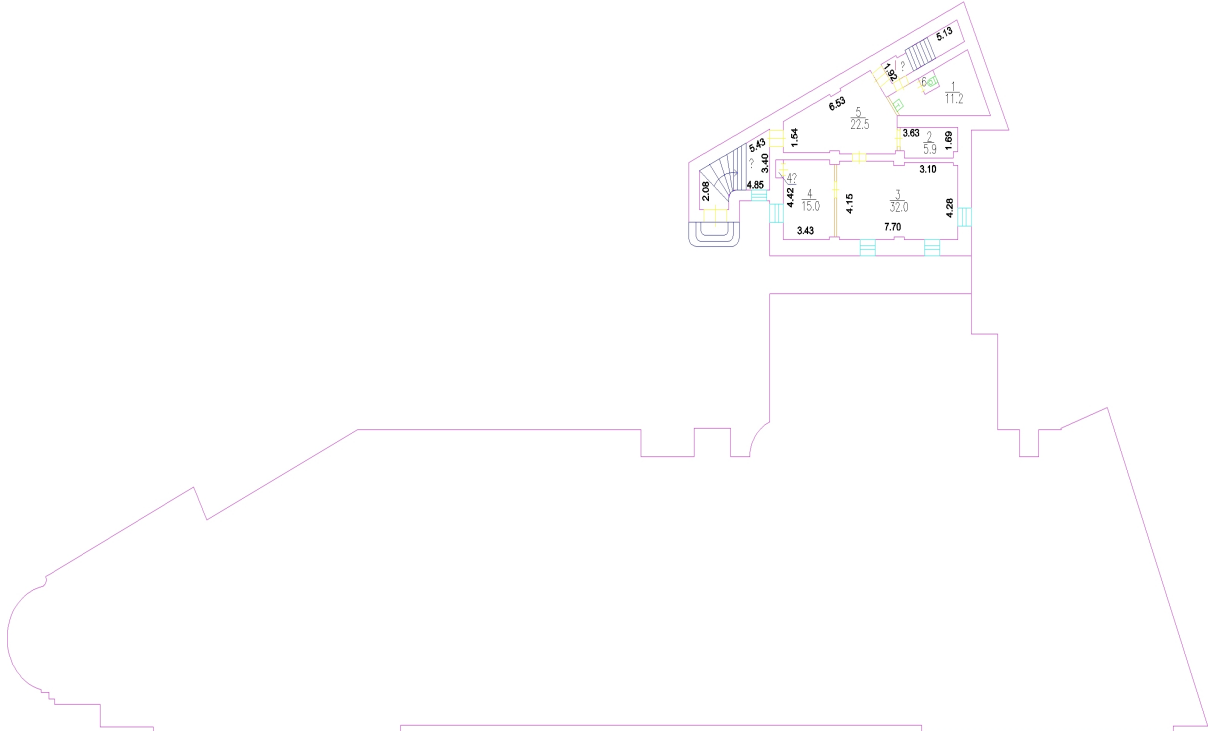
подвал Неглинная ул д25		
		
Масштаб 1:	данные отсутствуют	
ВЕДУЩИЙ ИНЖЕНЕР		Кайсина Л. Н.
полное наименование должности	ПОДПИСЬ	инициалы, фамилия

М.П.

Выписка из Единого государственного реестра недвижимости об объекте недвижимости  
**Перечень помещений, машино-мест, расположенных в здании, сооружении**

<b>Здание</b>			
вид объекта недвижимости			
Лист № ____ Раздела <u>7</u> ____	Всего листов раздела <u>7</u> : ____	Всего разделов: ____	Всего листов выписки: <b>29</b>
<b>18.04.2017 № 77/100/014/2017-2729</b>			
Кадастровый номер:		<b>77:01:0001079:1051</b>	

План расположения помещения с кадастровым номером 77:01:0001079:1642 на плане этажа Цокольный этаж № 0

<p>цокольный этаж Неглинная ул д25</p> 		
Масштаб 1:	данные отсутствуют	
ВЕДУЩИЙ ИНЖЕНЕР		Кайсина Л. Н.
полное наименование должности	подпись	инициалы, фамилия

М.П.

Выписка из Единого государственного реестра недвижимости об объекте недвижимости  
**Перечень помещений, машино-мест, расположенных в здании, сооружении**

<b>Здание</b>			
вид объекта недвижимости			
Лист № ____ Раздела <u>7</u> ____	Всего листов раздела <u>7</u> : ____	Всего разделов: ____	Всего листов выписки: <b>29</b>
<b>18.04.2017 № 77/100/014/2017-2729</b>			
Кадастровый номер:		<b>77:01:0001079:1051</b>	

План расположения помещения с кадастровым номером 77:01:0001079:1643 на плане этажа Этаж № 1



Масштаб 1:	данные отсутствуют	
ВЕДУЩИЙ ИНЖЕНЕР		Кайсина Л. Н.
полное наименование должности	подпись	инициалы, фамилия

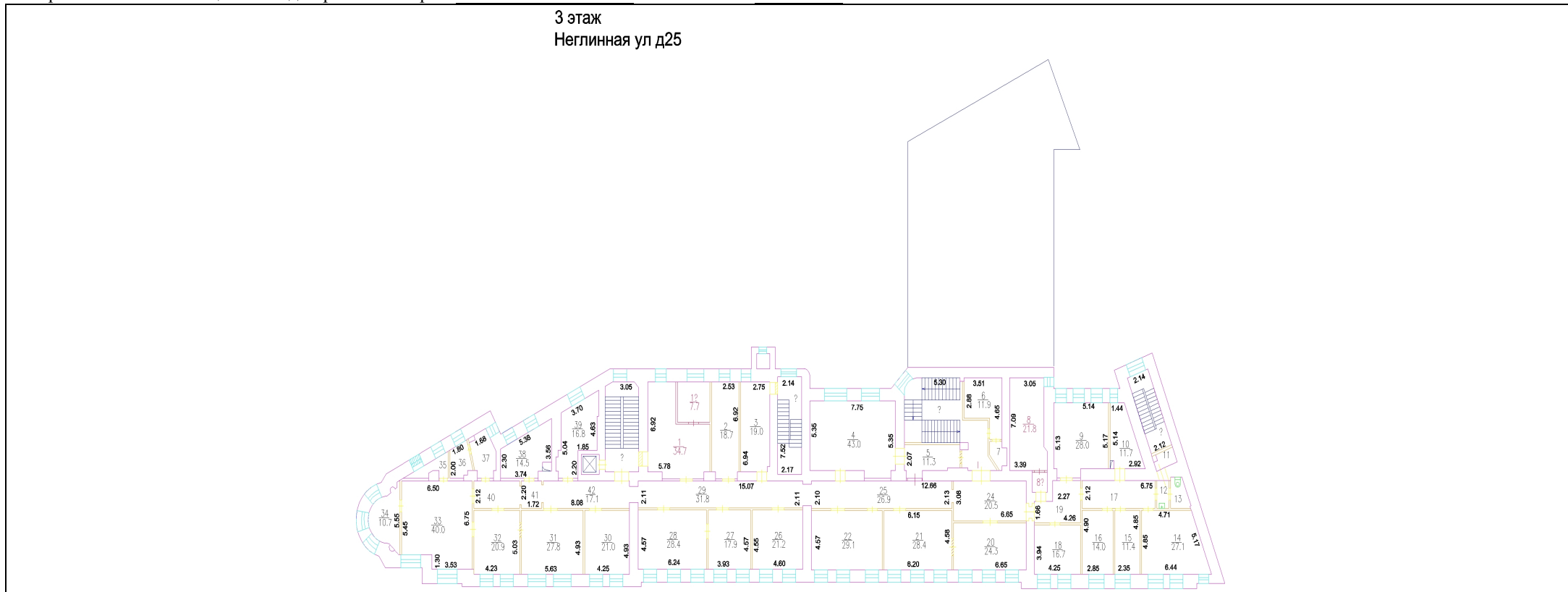
М.П.



Выписка из Единого государственного реестра недвижимости об объекте недвижимости  
**Перечень помещений, машино-мест, расположенных в здании, сооружении**

<b>Здание</b>			
вид объекта недвижимости			
Лист № ____ Раздела <u>7</u> ____	Всего листов раздела <u>7</u> : ____	Всего разделов: ____	Всего листов выписки: <b>29</b>
<b>18.04.2017 № 77/100/014/2017-2729</b>			
Кадастровый номер:		<b>77:01:0001079:1051</b>	

План расположения помещения с кадастровым номером 77:01:0001079:1645 на плане этажа Этаж № 3



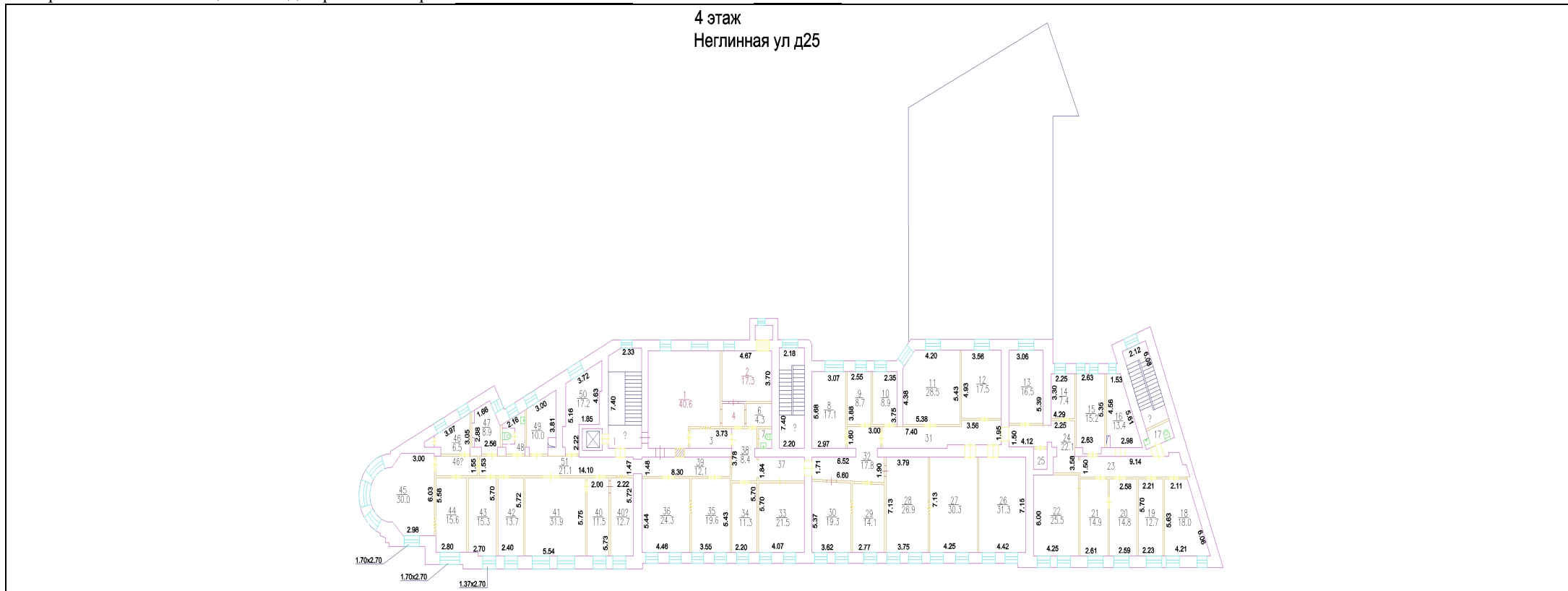
Масштаб 1:	данные отсутствуют		
ВЕДУЩИЙ ИНЖЕНЕР			Кайсина Л. Н.
полное наименование должности	подпись	инициалы, фамилия	

М.П.

Выписка из Единого государственного реестра недвижимости об объекте недвижимости  
**Перечень помещений, машино-мест, расположенных в здании, сооружении**

<b>Здание</b>			
вид объекта недвижимости			
Лист № __ Раздела <u>7</u> __	Всего листов раздела <u>7</u> : __	Всего разделов: __	Всего листов выписки: <u>29</u>
<b>18.04.2017 № 77/100/014/2017-2729</b>			
Кадастровый номер:		<b>77:01:0001079:1051</b>	

План расположения помещения с кадастровым номером 77:01:0001079:1646 на плане этажа **Этаж № 4**



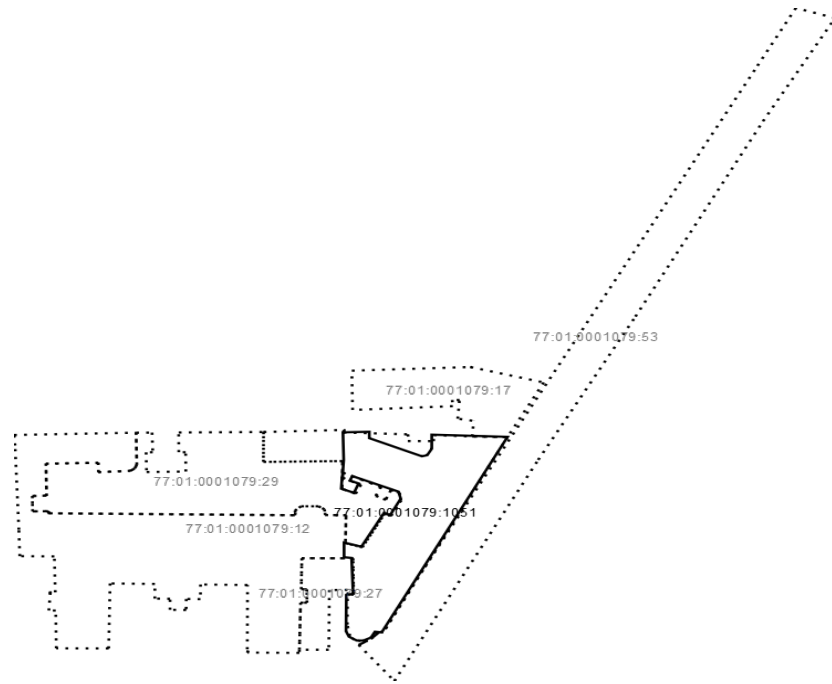
Масштаб 1:	данные отсутствуют		
ВЕДУЩИЙ ИНЖЕНЕР			Кайсина Л. Н.
полное наименование должности	подпись	инициалы, фамилия	

М.П.

Выписка из Единого государственного реестра недвижимости об объекте недвижимости  
**Описание местоположения объекта недвижимости**

<b>Здание</b>			
вид объекта недвижимости			
Лист № ____ Раздела <b>5</b> ____	Всего листов раздела <b>5</b> : ____	Всего разделов: ____	Всего листов выписки: <b>29</b>
<b>18.04.2017 № 77/100/014/2017-2729</b>			
Кадастровый номер:		<b>77:01:0001079:1051</b>	

Схема расположения объекта недвижимости (части объекта недвижимости) на земельном участке(ах)



Масштаб 1:	Условные обозначения:		
ВЕДУЩИЙ ИНЖЕНЕР			Кайсина Л. Н.
полное наименование должности		подпись	инициалы, фамилия

М.П.



Выписка из Единого государственного реестра недвижимости об объекте недвижимости  
**Описание местоположения объекта недвижимости**

<b>Здание</b>						
вид объекта недвижимости						
Лист № ____ Раздела <b>5.1</b> ____		Всего листов раздела <b>5.1</b> : ____		Всего разделов: ____		Всего листов выписки: <b>29</b>
<b>18.04.2017 № 77/100/014/2017-2729</b>						
Кадастровый номер:				<b>77:01:0001079:1051</b>		
1. Сведения о координатах характерных точек контура объекта недвижимости						
Система координат: Московская Зона №						
Номер точки	Координаты, м		Радиус, м	Средняя квадратическая погрешность определения координат характерных точек контура, м	Глубина, высота, м	
	X	Y			H1	H2
1	2	3	4	5	6	7
1	10951.54	7629	данные отсутствуют	данные отсутствуют		
2	10955.44	7630.95	данные отсутствуют	данные отсутствуют		
3	10984.25	7645.40	данные отсутствуют	данные отсутствуют		
4	10984.59	7636.05	данные отсутствуют	данные отсутствуют		
5	10984.99	7625.25	данные отсутствуют	данные отсутствуют		
6	10980.19	7625.25	данные отсутствуют	данные отсутствуют		
7	10977.99	7624.05	данные отсутствуют	данные отсутствуют		
8	10977.60	7622.65	данные отсутствуют	данные отсутствуют		
9	10979.40	7618.55	данные отсутствуют	данные отсутствуют		
10	10979.85	7617.55	данные отсутствуют	данные отсутствуют		
11	10981.74	7613.30	данные отсутствуют	данные отсутствуют		
12	10983.79	7608.65	данные отсутствуют	данные отсутствуют		
13	10985.99	7608.65	данные отсутствуют	данные отсутствуют		
ВЕДУЩИЙ ИНЖЕНЕР					Кайсина Л. Н.	
полное наименование должности				подпись	инициалы, фамилия	

М.П.

<b>Здание</b>			
вид объекта недвижимости			
Лист № ____ Раздела <b>5.1</b> ____	Всего листов раздела <b>5.1</b> : ____	Всего разделов: ____	Всего листов выписки: <b>29</b>
<b>18.04.2017 № 77/100/014/2017-2729</b>			
Кадастровый номер:		<b>77:01:0001079:1051</b>	

Номер точки	Координаты, м		Радиус, м	Средняя квадратическая погрешность определения координат характерных точек контура, м	Глубина, высота, м	
	X	Y			H1	H2
1	2	3	4	5	6	7
14	10985.79	7601.65	данные отсутствуют	данные отсутствуют		
15	10976.39	7601.85	данные отсутствуют	данные отсутствуют		
16	10971.94	7601.60	данные отсутствуют	данные отсутствуют		
17	10970.14	7601.40	данные отсутствуют	данные отсутствуют		
18	10966.54	7601.20	данные отсутствуют	данные отсутствуют		
19	10965.14	7604.60	данные отсутствуют	данные отсутствуют		
20	10968.34	7605.80	данные отсутствуют	данные отсутствуют		
21	10969.29	7603.48	данные отсутствуют	данные отсутствуют		
22	10970.85	7604.15	данные отсутствуют	данные отсутствуют		
23	10965.54	7616.40	данные отсутствуют	данные отсутствуют		
24	10963.14	7617	данные отсутствуют	данные отсутствуют		
25	10957.54	7614.20	данные отсутствуют	данные отсутствуют		
26	10958.34	7612.60	данные отсутствуют	данные отсутствуют		
27	10946.74	7606.55	данные отсутствуют	данные отсутствуют		

ВЕДУЩИЙ ИНЖЕНЕР		Кайсина Л. Н.
полное наименование должности	подпись	инициалы, фамилия

М.П.

<b>Здание</b>			
вид объекта недвижимости			
Лист № ____ Раздела <b>5.1</b> ____	Всего листов раздела <b>5.1</b> : ____	Всего разделов: ____	Всего листов выписки: <b>29</b>
<b>18.04.2017 № 77/100/014/2017-2729</b>			
Кадастровый номер:		<b>77:01:0001079:1051</b>	

Номер точки	Координаты, м		Радиус, м	Средняя квадратическая погрешность определения координат характерных точек контура, м	Глубина, высота, м	
	X	Y			H1	H2
1	2	3	4	5	6	7
28	10948.14	7601.95	данные отсутствуют	данные отсутствуют		
29	10943.14	7601.95	данные отсутствуют	данные отсутствуют		
30	10942.89	7603.95	данные отсутствуют	данные отсутствуют		
31	10930.70	7604.35	данные отсутствуют	данные отсутствуют		
32	10930.29	7602.55	данные отсутствуют	данные отсутствуют		
33	10917.84	7602.47	данные отсутствуют	данные отсутствуют		
34	10915.99	7603.25	данные отсутствуют	данные отсутствуют		
35	10914.69	7605.30	данные отсутствуют	данные отсутствуют		
36	10914.69	7607.10	данные отсутствуют	данные отсутствуют		
37	10915.70	7609.10	данные отсутствуют	данные отсутствуют		
38	10917.70	7610.15	данные отсутствуют	данные отсутствуют		
39	10917.49	7611.95	данные отсутствуют	данные отсутствуют		
1	10951.54	7629	данные отсутствуют	данные отсутствуют		

2. Сведения о предельных высоте и глубине конструктивных элементов объекта недвижимости		
Предельная глубина конструктивных элементов объекта недвижимости, м	данные отсутствуют	
Предельная высота конструктивных элементов объекта недвижимости, м	данные отсутствуют	
ВЕДУЩИЙ ИНЖЕНЕР		Кайсина Л. Н.
полное наименование должности	подпись	инициалы, фамилия

М.П.

<b>Здание</b>			
вид объекта недвижимости			
Лист № ____ Раздела <b>5.1</b> ____	Всего листов раздела <b>5.1</b> : ____	Всего разделов: ____	Всего листов выписки: <b>29</b>
<b>18.04.2017 № 77/100/014/2017-2729</b>			
Кадастровый номер:		<b>77:01:0001079:1051</b>	

3. Сведения о характерных точках пересечения контура объекта недвижимости с контуром (контурами) иных зданий, сооружений, объектов незавершенного строительства						
Система координат						
Зона №						
Номера характерных точек контура	Координаты, м		Средняя квадратическая погрешность определения координат характерных точек контура, м	Глубина, высота, м		Кадастровые номера иных объектов недвижимости, с контурами которых пересекается контур данного объекта недвижимости
	X	Y		H1	H2	
1	2	3	4	5	6	7
ВЕДУЩИЙ ИНЖЕНЕР						Кайсина Л. Н.
полное наименование должности				подпись		инициалы, фамилия

М.П.

Выписка из Единого государственного реестра недвижимости об объекте недвижимости  
Сведения о частях объекта недвижимости

<b>Здание</b>			
вид объекта недвижимости			
Лист № ____ Раздела <b>6</b> ____	Всего листов раздела <b>6</b> : ____	Всего разделов: ____	Всего листов выписки: <b>29</b>
<b>18.04.2017 № 77/100/014/2017-2729</b>			
Кадастровый номер:		<b>77:01:0001079:1051</b>	

Перечень помещений, расположенных в здании, сооружении:

№ п/п	Кадастровый номер	Номер этажа (этажей)	Площадь, м <sup>2</sup>
1	77:01:0001079:1627	Подвал № 0	374.0
2	77:01:0001079:1628	Подвал № 0	330.1
3	77:01:0001079:1629	Подвал № 0	25.2
4	77:01:0001079:1630	Подвал № 0	23.0
5	77:01:0001079:1631	Цокольный этаж № 0	87.5
6	77:01:0001079:1632	Этаж № 1	165.0
7	77:01:0001079:1633	Этаж № 1	170.0
8	77:01:0001079:1634	Этаж № 1	86.2
9	77:01:0001079:1635	Этаж № 1	175.7
10	77:01:0001079:1636	Этаж № 1	24.0
11	77:01:0001079:1637	Этаж № 1	151.8
12	77:01:0001079:1638	Этаж № 2	955.6
13	77:01:0001079:1639	Этаж № 3	743.4
14	77:01:0001079:1640	Этаж № 4	802.1
15	77:01:0001079:1641	Подвал № 0	57.4
16	77:01:0001079:1642	Цокольный этаж № 0	22.6
17	77:01:0001079:1643	Этаж № 1	185.7
18	77:01:0001079:1644	Этаж № 2	104.1
19	77:01:0001079:1645	Этаж № 3	81.3
20	77:01:0001079:1646	Этаж № 4	47.5
ВЕДУЩИЙ ИНЖЕНЕР			Кайсина Л. Н.
полное наименование должности		подпись	инициалы, фамилия

